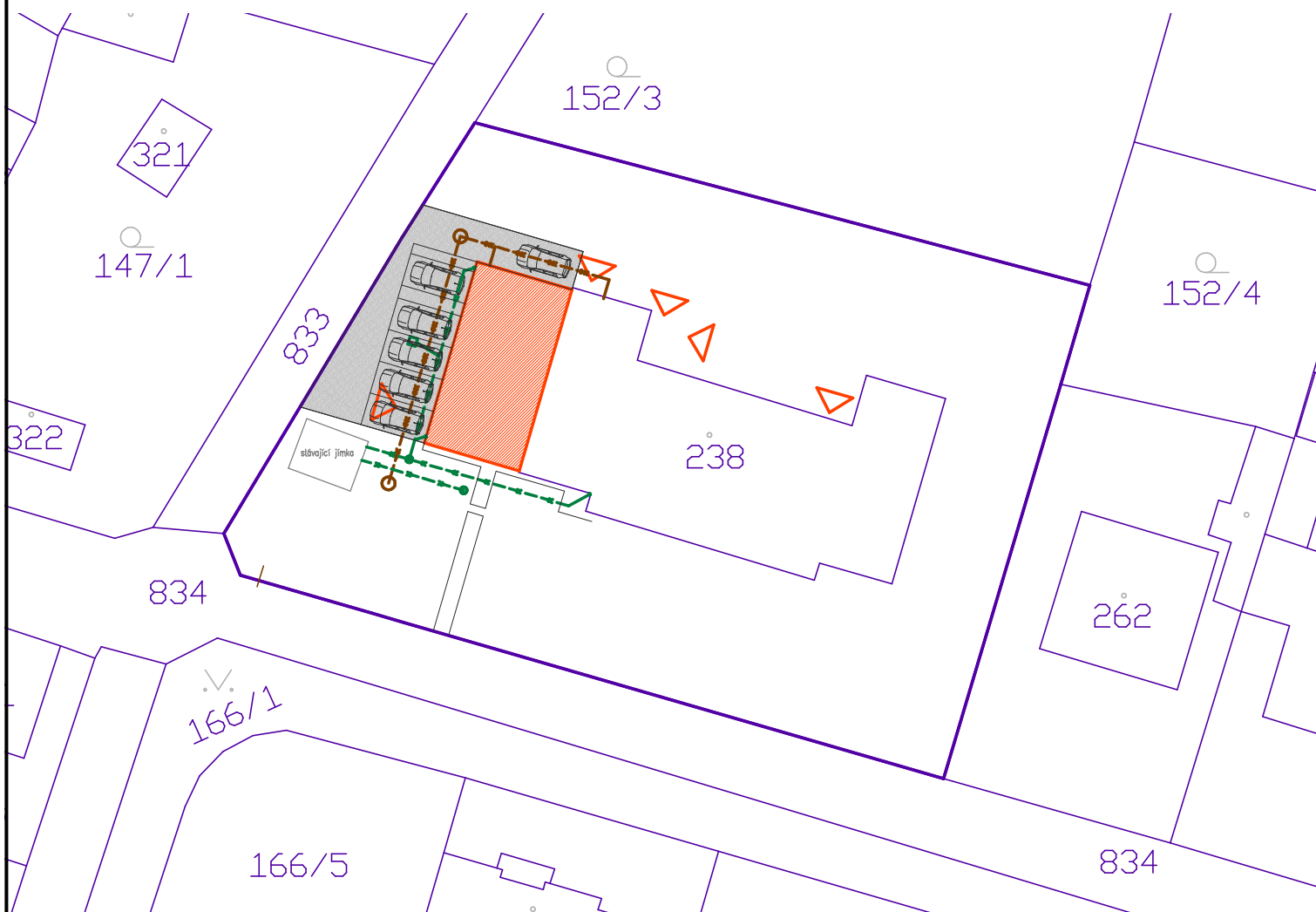





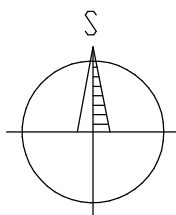


# KATASTRÁLNÍ SITUAČNÍ VÝKRES \* 1:500



## LEGENDA:

-  3672/15 HRANICE A OZNAČENÍ PARCEL
-  ZÁJMOVÉ PARCELY
-  ZÁJMOVÉ OBJEKTY
-  VSTUPY A VJEZDY DO OBJEKTŮ
-  ZPEVNĚNÉ PLOCHY
-  SPLAŠKOVÁ KANALIZACE
-  DEŠŤOVÁ KANALIZACE



INVESTOR: Obec Kyselovice Kyselovice 189, 768 11 Chropyně	ZODPOVĚDNÝ PROJEKTANT: Ing. Patrik Zdaril Víceměřice 154	IČ: 72492601 www.zdaril.cz e-mail: info@zdaril.cz tel.: 608216412
AKCE: STAVEBNÍ ÚPRAVY MŠ KYSELOVICE parc. č. st. 238, k.ú. Kyselovice [678708] ČÁST: C. SITUAČNÍ VÝKRESY	DATUM:	12/2021
	STUPEŇ P.D.:	SPOL
	ARCH. Č.:	1201920/159
	MĚŘÍTKO:	1:500
OBSAH: KATASTRÁLNÍ SITUAČNÍ VÝKRES		FORMÁT: 1xA4
		ČÍSLO VÝKRESU: C.2